




- ÚSES
- vodní tok
 - - - zatrubnění
 - katastrální území
 - biocentrum
 - biokoridor
 - interakční prvek



Studie odtokových poměrů v obci Majetín			
ÚSES v katastru obce Majetín			
Projekt reg. č. CZ.03.4.74/0.0/0.0/17_080/0009983			
Katastrální území: Majetín (689921)	Souřadnicový systém: S-JTSK	Výškový systém: Bpv	
 Evropská unie Evropský sociální fond Operační program Zaměstnanost	Kontroloval: Ing. František Bureš	Datum: 5. 6. 2020	 Videašská 546/55, 639 00 Brno
	Vypracovala: Mgr. Lenka Ondráčková	Formát: A3	